

«СОГЛАСОВАНО»
Начальник отделения ГИБДД
А.А.Кадышев



«01» августа 2024г

«УТВЕРЖДАЮ»

Директор МБОУ
«Акуловская СОШ»



А.А.Киусова

«01» августа 2024г

Паспорт школьного маршрута

МБОУ «Акуловская СОШ»


– с. Старокрайчиково –

МБОУ «Акуловская СОШ»

Составлен по состоянию на _____

Составлен в 2-х экземплярах (один хранится у перевозчика, другой в администрации)

Составлен из отдельных листов, количество - _____



1

1. Остановка Акуловская Школа

3. Остановка Магазин

Опасные участки: 1 3 Выезд на трассу Алтай - Кузбасс

с. Старокрайчиково

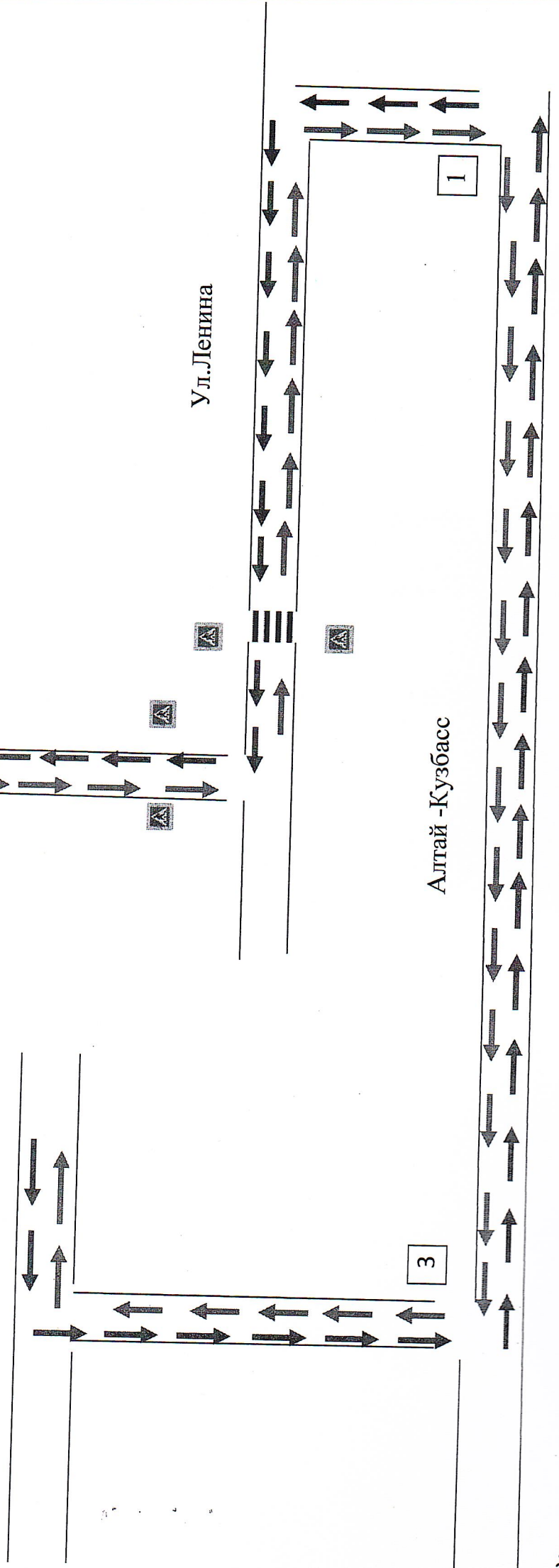
Остановка Магазин



3

Ул. Ленина

Алтай - Кузбасс



Характеристика маршрута

Вид маршрута: специальный, постоянный, сезонный, городской, пригородный, внутрирайонный, сельский, горный

Дата открытия маршрута и основания: Распоряжение администрации Акуловского сельского совета № 26-р от 01.09.2006г.

Наименование организации-перевозчика: Муниципальное бюджетное общеобразовательное учреждение «Акуловская средняя общеобразовательная школа» Первомайского района Алтайского края

Почтовый адрес: 658054, Алтайский край, Первомайский район, село Акулово, улица Озёрная, 30

Руководитель: Киусова Алла Александровна

Телефон 8 (385) 32 94 7 16

Общая протяженность маршрута, км: 27 км

Марка подвижного состава: ГАЗ - 322121

Государственный регистрационный знак: АТ 520 22

Дата закрытия и основание:

Характеристика дороги на маршруте

Ширина проезжей части, тип покрытия (по участкам, с указанием их протяженности)

1. Алтай – Кузбасс тех. категория III, ширина проезжей части 8м., асфальто-бетон;
2. Подъезд к с. Старокрайчиково тех. категория IV, ширина проезжей части 6м., асфальто-бетон;
3. Подъезд к с. Акулово тех. категория IV, ширина проезжей части 6м., асфальто-бетон.

Кем обслуживается дорога	ГУП ДХ АК Северо – Восточное ДСУ
Наличие мостов (между какими пунктами или на каком из них)	Нет
Наличие железнодорожных переездов	Нет
На каких остановочных пунктах имеются: - посадочная площадка - остановочный карман - наличие разворотных площадок на конечных пунктах	с.Акулово с. Акулово с. Старокрайчиково

АКТ Замера протяжённости маршрута



Комиссия в составе:

Председатель: директор МБОУ «Акуловская СОШ» Киусова А.А.,


члены комиссии: и. о. заместителя директора по ВР Сорокина Л.А.
завхоз Беспалова Т.М.,

произвела замер межостановочных расстояний и общей протяжённости маршрута МБОУ «Акуловская СОШ» - с. Старокрайчиково - МБОУ «Акуловская СОШ»

Путём контрольного замера на автомобиле марки ГАЗ 322121 государственный № АТ 520 22 водитель Пантелеев В.А. на стандартной авторезине, а также путём сверки с паспортом дороги комиссия установила: общую протяжённость маршрута, согласно показанию счётчика спидометра (или по километровым столбам - там, где они есть), составила 27 км.

Расстояние между промежуточными остановками составили:

Туда			Наименование остановочных пунктов	Обратно		
Расстояние между остановочными пунктами	Расстояние от начального пункта	Наименование остановочных пунктов		Показания спидометра	Расстояние между остановочными пунктами	Расстояние от начального пункта
13,5	13,5	с.Акулово (школа)		13,5	27	
13,5	13,5	с.Старокрайчиково		13,5	27	

Председатель комиссии:  /А.А.Киусова/

Члены комиссии:  /Сорокина Л.А./

 /Беспалова Т.М./

Утверждено
Директором
МБОУ «Акуловская СОШ»
Киусовой А.А.

Расписание
движения школьного автобуса
по маршруту МБОУ «Акуловская СОШ» - с. Старокрайчиково -
МБОУ «Акуловская СОШ»

ПОДВОЗ НА ЗАНЯТИЯ

	Прибытие	Остановка	Отправление
МБОУ «Акуловская СОШ»			8.15
с. Старокрайчиково	8.30	5 мин	8.35
МБОУ «Акуловская СОШ»	8.50		

ПОДВОЗ ПОСЛЕ ЗАНЯТИЙ

	Прибытие	Остановка	Отправление
МБОУ «Акуловская СОШ»			14.50
с. Старокрайчиково	15.05	3 мин	15.08
МБОУ «Акуловская СОШ»	15.23		

В межсменный период автобус находится в гараже по адресу: с. Акулово, ул. Гагарина, 25

Директор школы  А.А.Киусова

